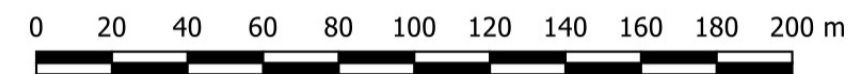


MIASTO JAWORZNO
MIEJSCOWY PLAN ZAGOSPODAROWANIA PRZESTRZENNEGO
"ZACHÓD II" W JAWORZNIE



RYSUNEK PLANU
SEKCJA 1

SKALA 1 : 2000



INFORMACJA O UKŁADZIE WSPÓLRZĘDNYCH:

Układ współrzędnych płaskich prostokątnych PL-2000 (strefa 6)

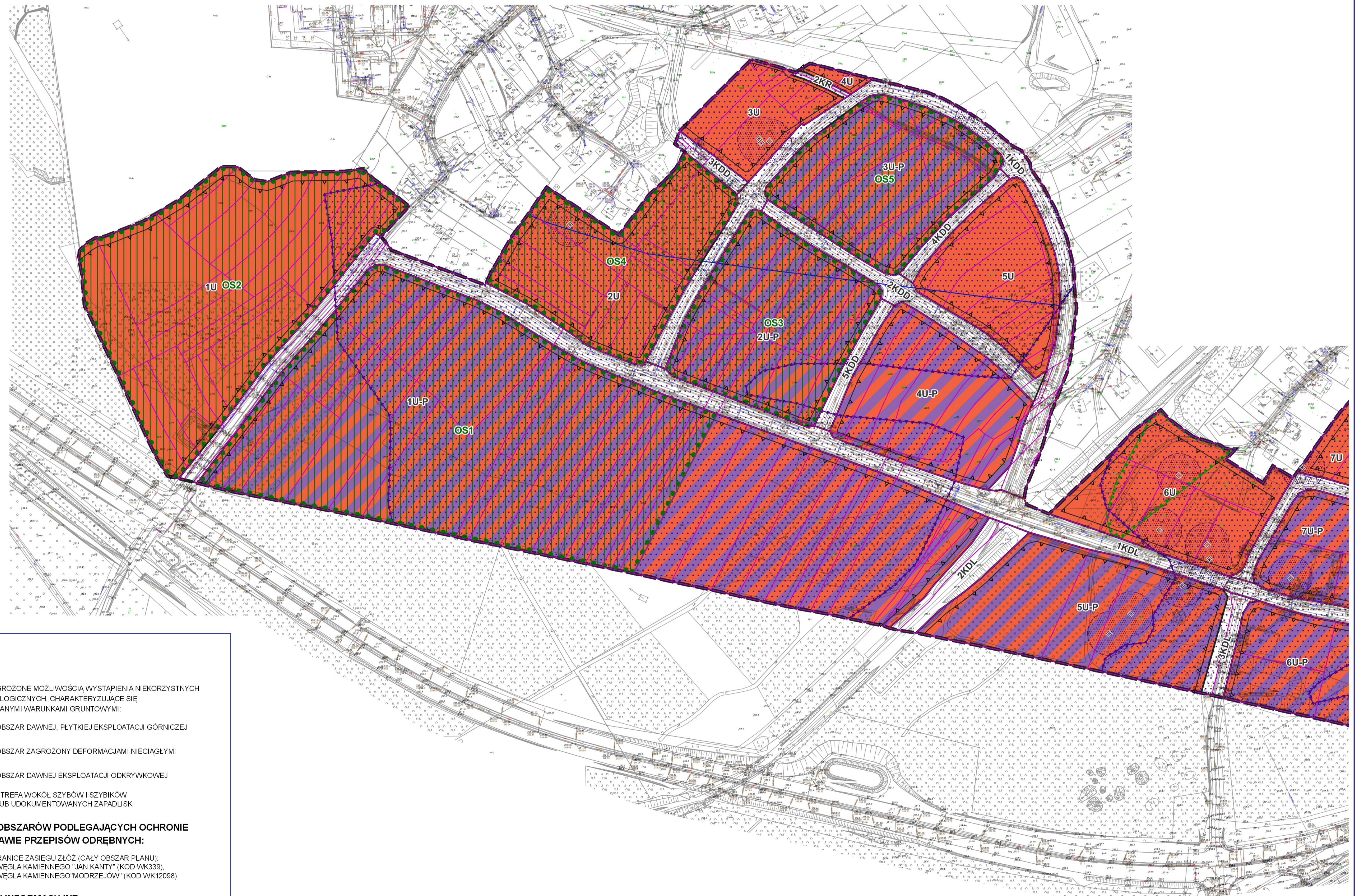
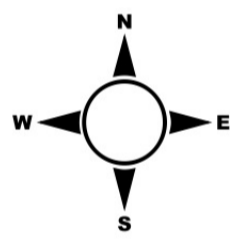
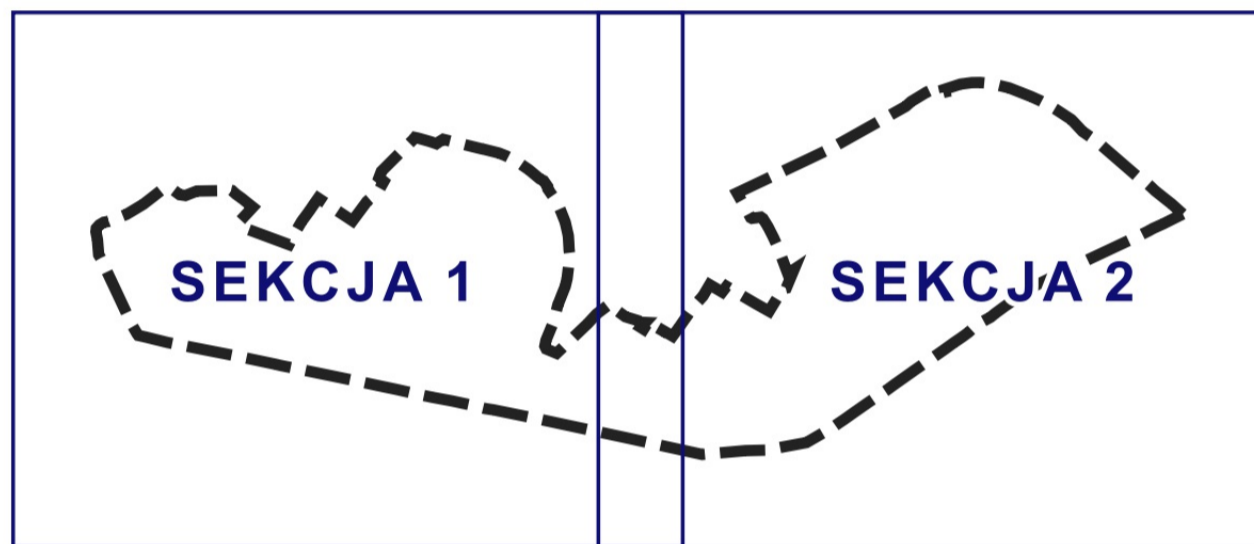
INFORMACJA O ŹRÓDLE POCHODZENIA UŻYTEGO MATERIAŁU

PAŃSTWOWEGO ZASOBU GEODEZYJNEGO I KARTOGRAFICZNEGO:

Powiatowy Ośrodek Dokumentacji Geodezyjnej i Kartograficznej

(Licencja nr GD_OD.6642.698.2023_2468_CL1)

PODZIAŁ RYSUNKU PLANU NA SEKCJE



OZNACZENIA:

USTALENIA PLANU

- GRANICA OBSZARU OBJĘTEGO MIEJSCOWYM PLANEM ZAGOSPODAROWANIA PRZESTRZENNEGO
- LINIA ROZGRANICZAJĄCA TERENY O RÓŻNYM PRZEZNACZENIU LUB RÓŻNYCH ZASADACH ZAGOSPODAROWANIA
- SYMBOLE, NAZWY I OZNACZENIA GRAFICZNE DOTYCZĄCE PRZEZNACZENIA TERENÓW:
 - U - TEREN USŁUG
 - U-P - TEREN USŁUG LUB PRODUKCJI
 - KDR - TEREN DROGI GŁÓWNEJ RUCHU PRZYSPIESZONEGO
 - KDL - TEREN DROGI LOKALNEJ
 - KDD - TEREN DROGI DOJAZDOWEJ
 - KR - TEREN KOMUNIKACJI DROGOWEJ WEWNĘTRZNEJ
- NIEPRZEKRACZALNA LINIA ZABUDOWY

- OBSZAR WSKAZANY DO USTANOWIENIA FILARÓW OCHRONNYCH W ZŁOŻACH WĘGLA KAMIENNEGO (CAŁY OBSZAR PLANU)
- GRANICA OBSZARÓW WYMAGAJĄCYCH PRZEPROWADZENIA SCALEŃ I PODZIAŁÓW NIERUCHOMOŚCI (OZNACZONE SYMBOLAMI OD OS1 DO OS5)

OBSZARY ZAGROŻONE MOŻLIWOŚCIĄ WYSTĄPIENIA NIEKORZYSTNYCH ZJAWISK GEOLOGICZNYCH, CHARAKTERYZUJĄCE SIĘ SKOMPLIKOWANYMI WARUNKAMI GRUNTOWYMI:

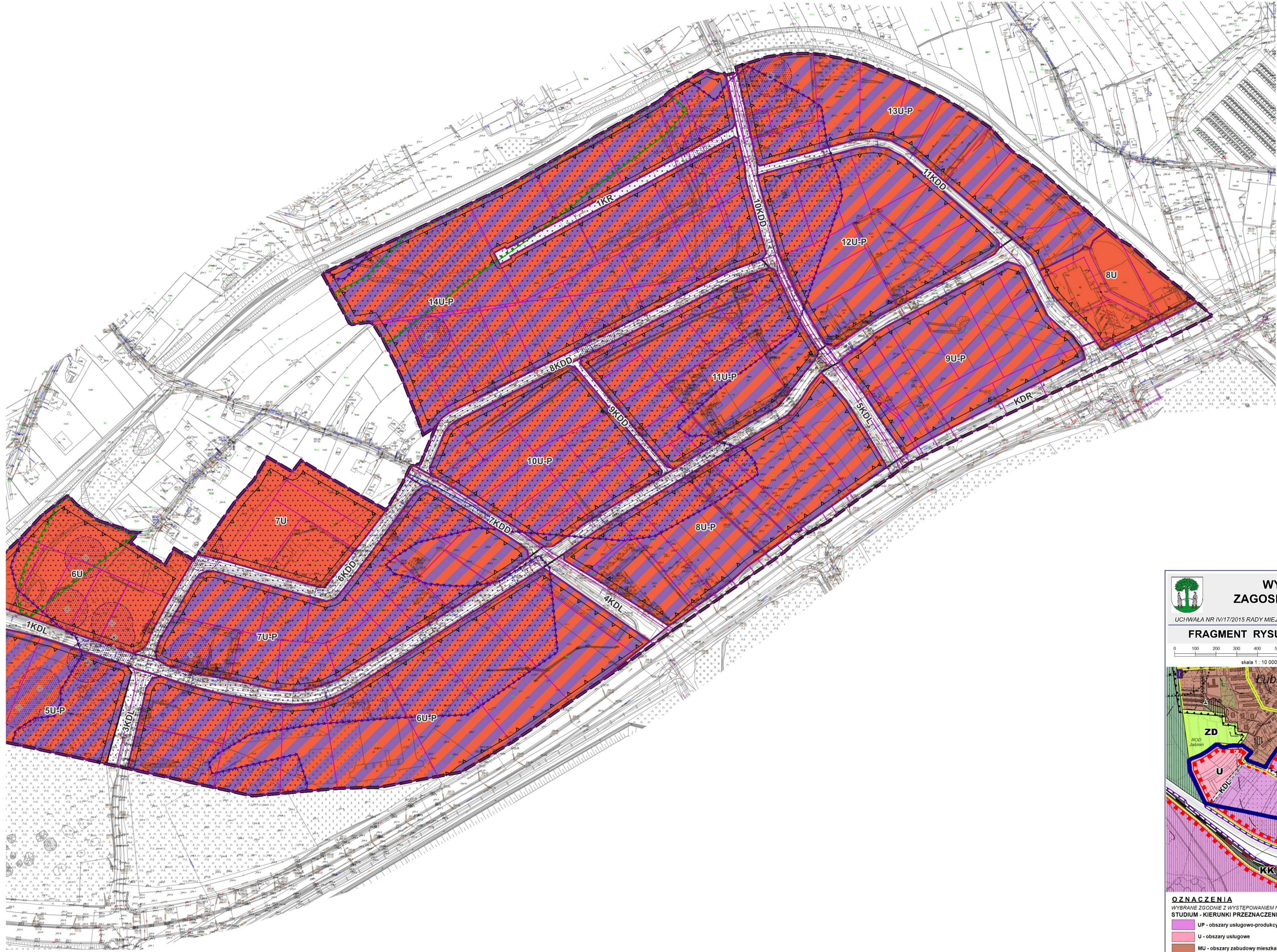
- OBSZAR DAWNEJ, PŁYTKIEJ EKSPLOATACJI GÓRNICZEJ
- OBSZAR ZAGROŻONY DEFORMACJAMI NIECIĄGLYMI
- OBSZAR DAWNEJ EKSPLOATACJI ODKRYWKOWEJ
- STREFA WOKÓŁ SZYBÓW I SZYBIKÓW LUB UDOKUMENTOWANYCH ZAPADLIŚK

GRANICE OBSZARÓW PODLEGAJĄCYCH OCHRONIE NA PODSTAWIE PRZEPISÓW ODREBNYCH:

- GRANICE ZASIEGU ZŁÓŻ (CAŁY OBSZAR PLANU):
 - WĘGLA KAMIENNEGO "JAN KANTY" (KOD WK339)
 - WĘGLA KAMIENNEGO "MODRZEJÓW" (KOD WK12098)

ELEMENTY INFORMACYJNE:

- SZYBY I SZYBIKI
- ZAPADLIŚKA
- GRANICE DZIAŁEK EWIDENCYJNYCH
- TREŚĆ MAPY ZASADNICZEJ



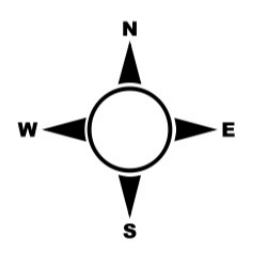
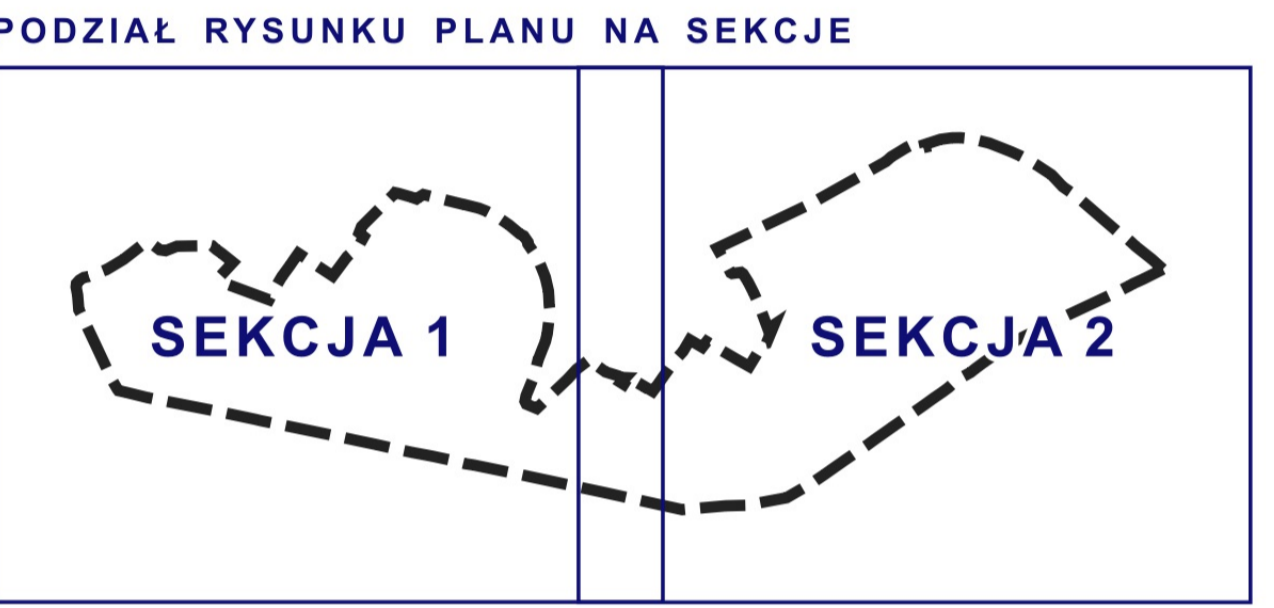
MIASTO JAWORZNO
MIEJSKOWY PLAN ZAGOSPODAROWANIA PRZESTRZENNEGO
"ZACHÓD II" W JAWORZNIE



RYСУNEK PLANU
SEKCJA 2

SKALA 1 : 2000
 0 20 40 60 80 100 120 140 160 180 200 m

INFORMACJA O UKŁADZIE WSPÓLRZĘDNYCH:
 Układ współrzędnych płaskich prostokątnych PL-2000 (strefa 6)
 INFORMACJA O ŹRÓDLE POCHODZENIA UŻYTEGO MATERIAŁU
 PAŃSTWOWEGO ZASOBU GEODEZYJNEGO I KARTOGRAFICZNEGO:
 Powiatowy Ośrodek Dokumentacji Geodezyjnej i Kartograficznej
 (Licencja nr GD_OD.6642.698.2023_2468_CL1)



WYRYS ZE STUDIUM UWARUNKOWAŃ I KIERUNKÓW ZAGOSPODAROWANIA PRZESTRZENNEGO MIASTA JAWORZNA
 UCHWAŁA NR IV/17/2015 RADY MIEJSKIEJ W JAWORZNIE Z DNIA 29 STYCZNIA 2015 R. WRAZ ZE ZMIANA UCHWAŁĄ NR XXVI/349/2020 Z DNIA 26 LISTOPADA 2020 R.

FRAGMENT RYSUNKU STUDIUM Z OZNACZENIEM GRANICY PLANU MIEJSKOWEGO
 skala 1 : 10 000 (1 cm - 100 m)

GRANICA OBSZARU PLANU MIEJSKOWEGO

OZNACZENIA
 WYBRANE ZGODNIE Z WYSTĘPOWANIEM NA FRAGMENTCIE RYSUNKU STUDIUM STUDIUM - KIERUNKI PRZEZNACZENIA TERENÓW

- UP - obszary usługowo-produkcyjne
- U - obszary usługowe
- MU - obszary zabudowy mieszkaniowo-usługowej niskiej
- ZD - obszary zieleni o funkcji rekreacyjnej
- ZD - obszary ogrodów działkowych
- ZL - obszary leśne
- KK - obszary kolejowe
- obszary dróg publicznych klas: KDGP - główna ruchu przyspieszonego, KDZ - zbiorcza, KDL - lokalna

LEŚNA PRZESTRZEŃ PRODUKCYJNA

- lasy ochronne wg planu urządzenia lasu Nadleśnictwa Chrzanów, z wyjątkiem przeznaczonych na cele nieleśne w planach miejscow. i studium
- lasy planowane do przeznaczania na cele nieleśne

UDOKUMENTOWANE ZŁOŻA KOPALIN

- objęte własnością górnictwa (cały obszar objęty planem): eksploatacja możliwa pod warunkiem zabezpieczenia obiektów na powierzchni, ochrony przyrody i wód
- OBJSZARY, DLA KTÓRYCH WYZNACZA SIĘ FILAR OCHRONNY
- OBJSZARY O SZCZEGÓLNYCH ZASADACH ZAGOSPODAROWANIA
- strategiczne obszary rozwojowe

OBJSZARY, W KTÓRYCH MOŻE BYĆ DOPUSZCZONE ROZMIESZCZENIE URZĄDZEŃ WYTWARZAJĄCYCH ENERGIĘ ZE ŹRÓDEŁ ODNAWIALNYCH O MOCCY POWYŻEJ 100 KW

- z wykorzystaniem energii geotermalnej, hydrotermalnej, aerotermalnej, energii słonecznej, biomasy i biopłynów

OBJSZARY PROBLEMOWE

- strefy wokół nieczynnych wyrobisk miedzianych połączone z powierzchnią
- tereny zagrożone deformacjami nieciągłymi związanymi z historyczną płytką eksploatacją górnictwa

TRANSPORT KOLEJOWY - linie kolejowe:

- pozostałe (o znaczeniu lokalnym) i łącznice
- planowane - w zewnętrznym układzie elektrotrw. "Jaworzno II" i "Jaworzno III"

TRASY I DRÓGI ROWEROWE

- trasy rowerowe istniejące
- drogi rowerowe istniejące i planowane